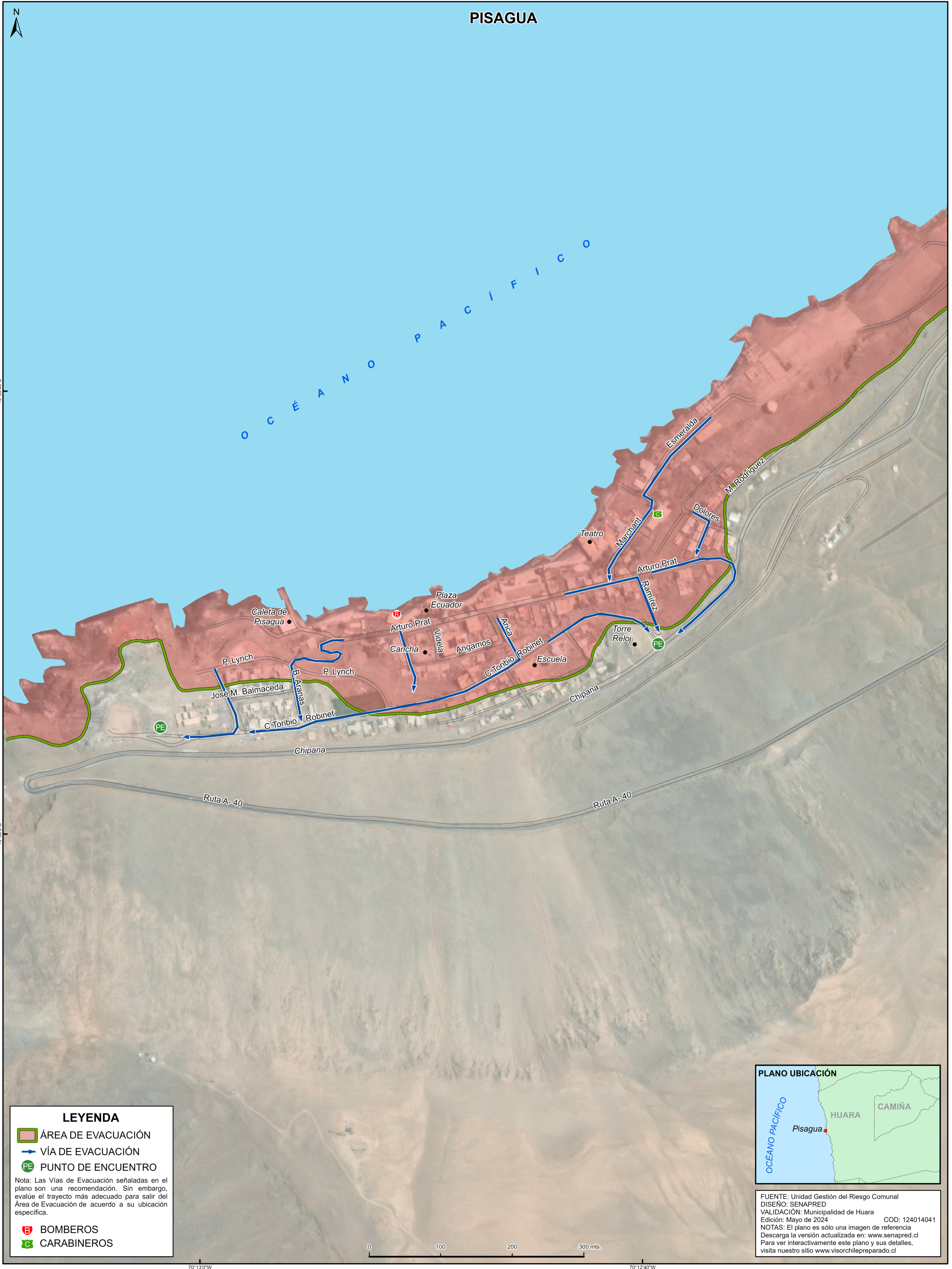


# PLANO DE EVACUACIÓN ANTE AMENAZA DE TSUNAMI




## REGIÓN DE TARAPACÁ

### COMUNA DE HUARA





19°35'40"S  
19°36'0"S

**LEYENDA**

-  ÁREA DE EVACUACIÓN
-  VÍA DE EVACUACIÓN
-  PUNTO DE ENCUENTRO

Nota: Las Vías de Evacuación señaladas en el plano son una recomendación. Sin embargo, evalúe el trayecto más adecuado para salir del Área de Evacuación de acuerdo a su ubicación específica.

-  BOMBEROS
-  CARABINEROS



FUENTE: Unidad Gestión del Riesgo Comunal  
 DISEÑO: SENAPRED  
 VALIDACIÓN: Municipalidad de Huara  
 Edición: Mayo de 2024  
 NOTAS: El plano es sólo una imagen de referencia  
 Descarga la versión actualizada en: [www.senapred.cl](http://www.senapred.cl)  
 Para ver interactivamente este plano y sus detalles,  
 visita nuestro sitio [www.visorchilepreparado.cl](http://www.visorchilepreparado.cl)



70°13'0"W

70°12'40"W